



Consorzio di Bonifica Ombrone P.se – Bisenzio

Sede legale: Via Traversa della Vergine, 81 51100 Pistoia (C.F. 01383150479)
Tel. 0573/501130 n. verde Catasto: 800672242 Fax. 0573/975281 e-mail concessioni@cbombronebisenzio.it

TARIFFARIO 2011


CODICE	OGGETTO DI CONCESSIONE	DESCRIZIONE CORRISPETTIVI ANNUI	P.U. 2010 (in euro)	P.U. 2011 (in euro)
	<u>Apposizione di tubazione per scarico acque meteoriche e reflue depurate nella canalizzazione consorziale</u>			
A1	per tubazioni con Ø da 0 a 100 mm	Onere annuo	€13,00	€13,29
A2	per tubazioni con Ø da 101 a 200 mm	Onere annuo	€21,31	€21,78
A3	per tubazioni con Ø da 201 a 300 mm	Onere annuo	€40,03	€40,91
A4	per tubazioni con Ø oltre i 300 mm	Onere annuo	€51,47	€52,60
B1	<u>Costruzione di ponte in attraversamento alla canalizzazione consorziale</u> (consistente nel semplice attraversamento del canale con soletta in legno o calcestruzzo che non richieda la realizzazione di lastronatura in alveo e sulle sponde del canale)	Metri quadrati (mq) calcolati come proiezione della lunghezza dell'attraversamento sulla sezione del canale moltiplicato la larghezza del ponte (vedi gli schemi di disegno allegati)	€4,58	€4,68
B2	<u>Costruzione di ponte in attraversamento alla canalizzazione consorziale</u> (consistente nell'attraversamento del canale con struttura che richieda la realizzazione di lastronatura in alveo e sulle sponde del canale)	Metri quadrati (mq) calcolati come sviluppo della sezione del canale moltiplicato per la lunghezza data dall'ampiezza del ponte più il rivestimento d'alveo a monte ed a valle dell'attraversamento (vedi gli schemi di disegno allegati)	€4,58	€4,68
C	<u>Copertura di tratti di canalizzazione consorziale</u> (nel caso di utilizzazione della copertura da parte di Enti Pubblici per opere di pubblica utilità il corrispettivo di concessione è pari al 10%)	Metri quadrati (mq) calcolati come proiezione della lunghezza dell'attraversamento sulla sezione del canale moltiplicato la lunghezza della copertura (vedi gli schemi di disegno allegati)	€6,86	€7,01
	<u>Attraversamento di canalizzazione consorziale con linee elettriche aeree</u>			
D1	Linee fino a 400 V	per ogni ml dell'attraversamento	€2,29	€2,34



Consorzio di Bonifica Ombrone P.se – Bisenzio

Sede legale: Via Traversa della Vergine, 81 51100 Pistoia (C.F. 01383150479)
Tel. 0573/501130 n. verde Catasto: 800672242 Fax. 0573/975281 e-mail concessioni@cbombronebisenzio.it

D2	Linee da 401 a 5000 V	comprese le zone di pertinenza consorziale (vedi gli schemi di disegno allegati)	€3,33	€3,40
D3	Linee da 5.001 a 100.000 V		€6,76	€6,91
D4	Linee oltre i 100.000 V		€10,92	€11,16
	<u>Attraversamento di canalizzazione consorziale con linee elettriche interrato o staffate a strutture esistenti (ponti e attraversamenti)</u>			
D5	Linee fino a 400 V	per ogni ml dell'attraversamento comprese le zone di pertinenza consorziale (vedi gli schemi di disegno allegati)	€4,58	€4,68
D6	Linee da 401 a 5000 V		€6,66	€6,81
D7	Linee da 5.001 a 100.000 V		€13,51	€13,81
D8	Linee oltre i 100.000 V		€21,83	€22,31
E	<u>Attraversamento di canalizzazione consorziale con linee a servizio oleodotto o gasdotto interrato o staffate a strutture esistenti (ponti e attraversamenti)</u>	per ogni ml dell'attraversamento comprese le zone di pertinenza consorziale (vedi gli schemi di disegno allegati)	€4,58	€4,68
F	<u>Attraversamento di canalizzazione consorziale con linee telefoniche aeree, interrato o staffate a strutture esistenti (ponti e attraversamenti)</u>	per ogni ml dell'attraversamento comprese le zone di pertinenza consorziale (vedi gli schemi di disegno allegati)	€3,64	€3,72
	<u>Attraversamento di canalizzazione consorziale con condotte per acqua potabile o irrigazione, interrato o staffate a strutture esistenti (ponti e attraversamenti)</u>			
G1	per tubazioni con Ø da 0 a 100 mm	per ogni ml dell'attraversamento comprese le zone di pertinenza consorziale (vedi gli schemi di disegno allegati)	€2,29	€2,34
G2	per tubazioni con Ø da 101 a 200 mm		€3,33	€3,40
G3	per tubazioni con Ø da 201 a 300 mm		€6,76	€6,91
G4	per tubazioni con Ø oltre i 300 mm		€10,92	€11,16



Consorzio di Bonifica Ombrone P.se – Bisenzio

Sede legale: Via Traversa della Vergine, 81 51100 Pistoia (C.F. 01383150479)
Tel. 0573/501130 n. verde Catasto: 800672242 Fax. 0573/975281 e-mail concessioni@cbombronebisenzio.it


	<u>Parallelismo di canalizzazione consorziale con linee elettriche aeree</u>			
H1	Linee fino a 400 V	per ogni ml del parallelismo all'interno delle zone di pertinenza consorziale	€1,15	€1,18
H2	Linee da 401 a 5000 V		€1,66	€1,70
H3	Linee da 5.000 a 100.000 V		€3,38	€3,45
H4	Linee oltre i 100.000 V		€5,46	€5,58
	<u>Parallelismo di canalizzazione consorziale con linee elettriche interrato o staffate a strutture esistenti (ponti e attraversamenti)</u>			
H5	Linee fino a 400 V	per ogni ml del parallelismo all'interno delle zone di pertinenza consorziale	€2,29	€2,34
H6	Linee da 401 a 5000 V		€3,33	€3,40
H7	Linee da 5.001 a 100.000 V		€6,76	€6,91
H8	Linee oltre i 100.000 V		€10,92	€11,16
I	<u>Parallelismo alla canalizzazione consorziale con linee a servizio oleodotto o gasdotto</u>	per ogni ml del parallelismo all'interno delle zone di pertinenza consorziale	€2,29	€2,34
L	<u>Parallelismo alla canalizzazione consorziale con linee telefoniche aeree, interrato o staffate a strutture esistenti (ponti e attraversamenti)</u>	per ogni ml del parallelismo all'interno delle zone di pertinenza consorziale	€ 1,82	€ 1,86
	<u>Parallelismo alla canalizzazione consorziale con condotte per acqua potabile o irrigazione</u>			
M1	per tubazioni con Ø da 0 a 100 mm	per ogni ml dell'attraversamento comprese le zone di pertinenza consorziale	€1,15	€1,18
M2	per tubazioni con Ø da 101 a 200 mm		€1,66	€1,70
M3	per tubazioni con Ø da 201 a 300 mm		€3,38	€3,45
M4	per tubazioni con Ø oltre i 300 mm		€5,46	€5,58
	<u>Parallelismo alla canalizzazione consorziale con condotte per</u>			



Consorzio di Bonifica Ombrone P.se – Bisenzio

Sede legale: Via Traversa della Vergine, 81 51100 Pistoia (C.F. 01383150479)
Tel. 0573/501130 n. verde Catasto: 800672242 Fax. 0573/975281 e-mail concessioni@cbombronebisenzio.it

	<u>fognatura</u>			
M5	per tubazioni con Ø da 0 a 100 mm	per ogni ml dell'attraversamento comprese le zone di pertinenza consorziale	€1,15	€1,18
M6	per tubazioni con Ø da 101 a 200 mm		€1,66	€1,70
M7	per tubazioni con Ø da 201 a 300 mm		€3,38	€3,45
M8	per tubazioni con Ø oltre i 300 mm		€5,46	€5,58
N	<u>Apposizione di Recinzione in area di pertinenza consorziale</u> (in rete metallica a maglie sciolte, in legno, in ferro purché tutte siano amovibili in caso di necessità)	per ml di sviluppo in fronte e ortogonalmente al canale di bonifica (solo per la parte di opera ricadente nell'area di competenza consorziale)	€ 2,29	€ 2,34
O	<u>Costruzione e/o mantenimento di fabbricato</u> o addizione dello stesso posto in opera ad una distanza non inferiore a ml 6.00 dal ciglio del canale o dall'unghia dell'argine lato campagna	per mq di superficie ricadente all'interno dell'area di rispetto consorziale	€4,58	€4,68
	<u>Transito con mezzi di trasporto sulle pertinenze consorziali</u>			
P1	Con automezzo industriale o agricolo	per ogni mq di strada percorribile	€ 0,92	€ 0,94
P2	Con automezzo civile	per ogni mq di strada percorribile	€ 0,62	€ 0,63
Q	<u>Apposizione di cancelli in area di pertinenza consorziale</u>	cadauno	€ 45,72	€ 46,73
R	<u>Collocazione di cartelli pubblicitari in aree di pertinenza consorziale</u>	cadauno	€ 68,57	€ 70,08
	<u>Postazione di pompa in area di pertinenza consorziale</u>			
S1	Postazione Provvisoria	cadauna (inoltre le tubazioni di aspirazione e mandata saranno conteggiate secondo il codice G del presente tariffario)	€ 7,38	€ 7,54
S2	Postazione Fissa	cadauna (inoltre le tubazioni di aspirazione e mandata saranno conteggiate secondo il codice G	€ 15,28	€ 15,62



Consorzio di Bonifica Ombrone P.se – Bisenzio

Sede legale: Via Traversa della Vergine, 81 51100 Pistoia (C.F. 01383150479)
Tel. 0573/501130 n. verde Catasto: 800672242 Fax. 0573/975281 e-mail concessioni@cbombronebisenzio.it

		del presente tariffario)		
T	<u>Fiancheggiamento canale con arginelli di contenimento per costruzione laghetto destinato ad allevamento ittico o per uso caccia</u>	Onere annuo FISSO quota a metro lineare (l'onere sarà calcolato sommando la quota fissa alla quota al metro lineare moltiplicata per i ml di effettivo fiancheggiamento)	€7,38 €0,30	€7,54 €0,31

SPESE DI ISTRUTTORIA

A titolo di contributo per le spese di istruttoria, dovute anche nel caso di mancata emissione del provvedimento consortile di concessione e licenza sono stabili a far data dal giorno di approvazione della presente i seguenti importi:

CODICE	OGGETTO DI CONCESSIONE	SPESE DI ISTRUTTORIA 2010 <i>(da corrispondere alla presentazione della domanda)</i>	SPESE DI ISTRUTTORIA 2011 <i>(da corrispondere alla presentazione della domanda)</i>
A1,A2,A3,A4	Apposizione di tubazione per scarico di acque meteoriche e reflue depurate della canalizzazione consortile	€58,27	€59,55
B1,B2	Costruzione di Ponte in attraversamento alla canalizzazione consortile	€219,76	€224,59
C	Copertura di tratti di canalizzazione consortile	€219,76 (nel caso di utilizzazione della copertura da parte di Enti Pubblici per opere di pubblica utilità il corrispettivo di concessione è pari al 10%)	€219,76 (nel caso di utilizzazione della copertura da parte di Enti Pubblici per opere di pubblica utilità il corrispettivo di concessione è pari al 10%)
D1, D2, D3, D4	Attraversamento di canalizzazione consortile con linee elettriche aeree	€58,27	€59,55
D5, D6, D7, D8	Attraversamento di canalizzazione consortile con linee elettriche interrato o staffate a strutture esistenti	€58,27 (staffate) €164,56 (in subalveo)	€59,55 (staffate) €168,18 (in subalveo)
E	Attraversamento di canalizzazione consortile con linee a servizio oleodotto o gasdotto	€58,27 (staffate) €164,56 (in subalveo)	€59,55 (staffate) €168,18 (in subalveo)
F	Attraversamento di canalizzazione consortile con linee telefoniche	€58,27 (staffate) €164,56 (in subalveo)	€59,55 (staffate) €168,18 (in subalveo)
G1, G2, G3, G4	Attraversamento di canalizzazione consortile con condotte per acqua	€58,27 (staffate) €164,56 (in subalveo)	€59,55 (staffate) €168,18



Consorzio di Bonifica Ombrone P.se – Bisenzio

Sede legale: Via Traversa della Vergine,81 51100 Pistoia (C.F. 01383150479)
Tel. 0573/501130 n. verde Catasto: 800672242 Fax. 0573/975281 e-mail concessioni@cbombronebisenzio.it

	potabile o irrigazione		(in subalveo)
H1, H2, H3, H4, H5, H6, H7, H8	Parallelismo di canalizzazione consorziale con linee elettriche	€58,27	€59,55
I	Parallelismo di canalizzazione consorziale con linee a servizio oleodotto o gasdotto	€58,27	€59,55
L	Parallelismo di canalizzazione consorziale con linee telefoniche	€58,27	€59,55
M1, M2, M3, M4	Parallelismo di canalizzazione consorziale con linee per acqua potabile o per irrigazione	€58,27	€59,55
M5,M6,M7,M8	Parallelismo di canalizzazione consorziale con linee per fognatura	€58,27	€59,55
N	Apposizione di recinzione	€58,27	€59,55
O	Costruzione e/o mantenimento di fabbricato	€58,27 (ampliamento) €164,56 (nuova opera)	€59,55 (ampliamento) €168,18 (nuova opera)
P1,P2	Transito sulle pertinenze consorziali	€109,37	€111,78
Q	Apposizione di cancelli	€58,27	€59,55
R	Collocazione di cartelli pubblicitari	€109,37	€111,78
S,T	Postazione di pompa stabile e provvisoria	€58,27	€59,55
U	Fiancheggiamento di canale con arginelli di contenimento per costruzione laghetto destinato ad allevamento ittico o per uso caccia	€58,27	€59,55

Detti importi, sulla base dell'aggiornamento in base all'indice Istat (Indice FOI) per il periodo Gennaio 2010 – Gennaio 2011, sono stati aumentati del 2,20 % e approssimati per difetto e/o per eccesso a cifra intera.

Il rilascio delle concessioni e/o autorizzazioni o licenze è subordinato alla contestuale consegna dell'attestazione di versamento del diritto dovuto da parte del richiedente.

INTERSEZIONE ATTRAVERSAMENTO - PARALLELISMO

Quando le linee oggetto di concessione corrono per un tratto parallelamente al canale e poi lo attraversano in subalveo o in via aerea

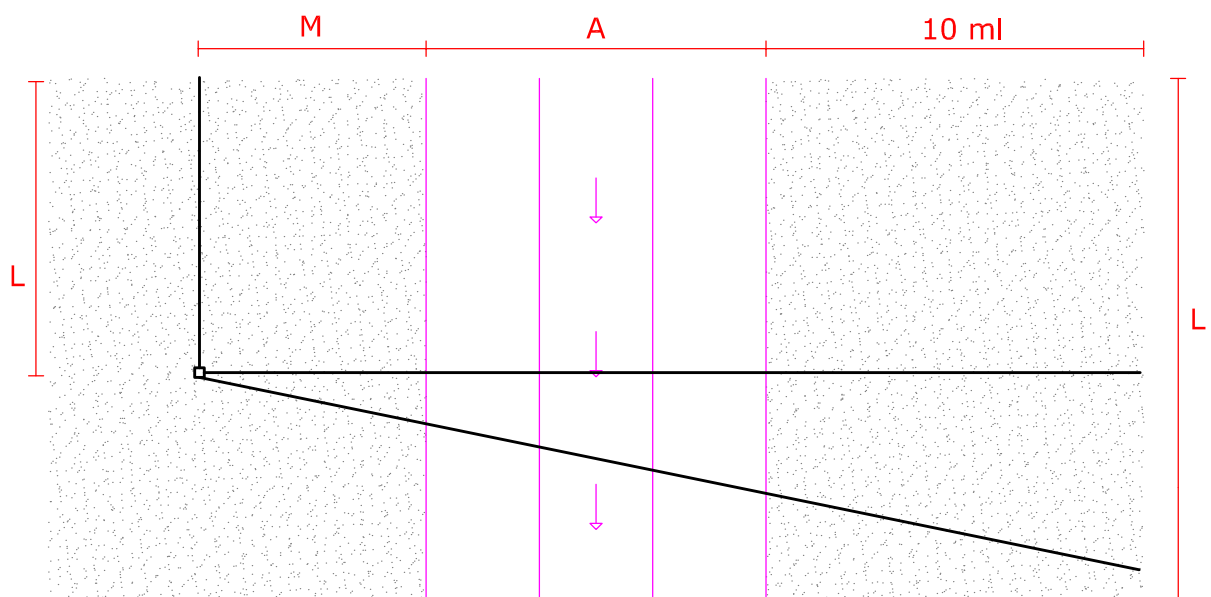
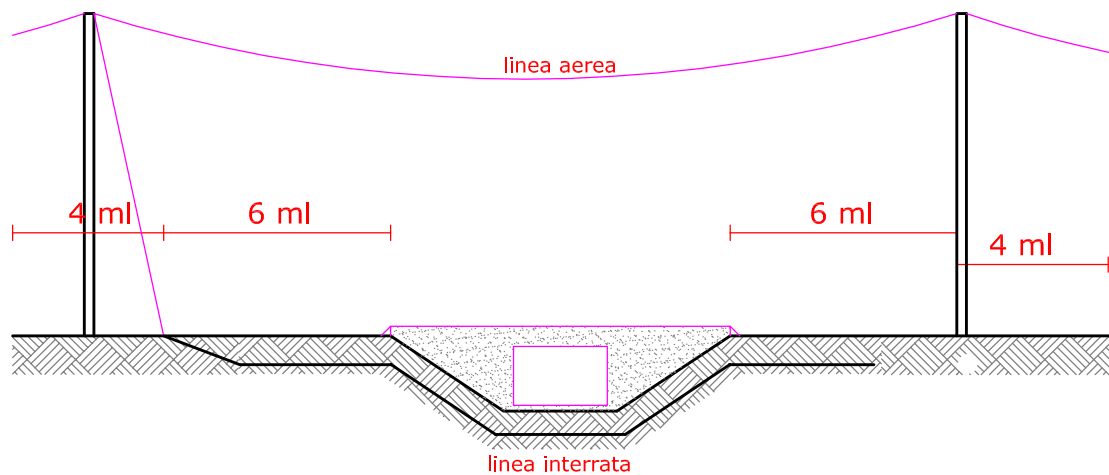
Lunghezza delle linee in attraversamento soggetta a canone: $A + M + 10ml$

dove: A = ampiezza del canale

M = distanza dal ciglio di sponda all'inizio dell'attraversamento

$10 ml$ sono da intendersi a meno che la linea in attraversamento non si interrompa all'interno della fascia di rispetto

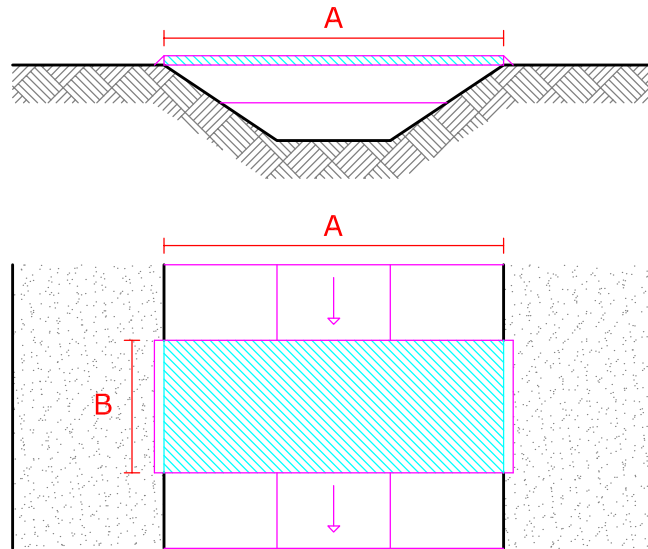
Lunghezza delle linee in parallelismo soggetta a canone: L (fino al punto in cui inizia l'attraversamento)



B1

COSTRUZIONE DI PONTE IN ATTRAVERSAMENTO ALLA CANALIZZAZIONE CONSORZIALE

Area soggetta a canone: $A * B$



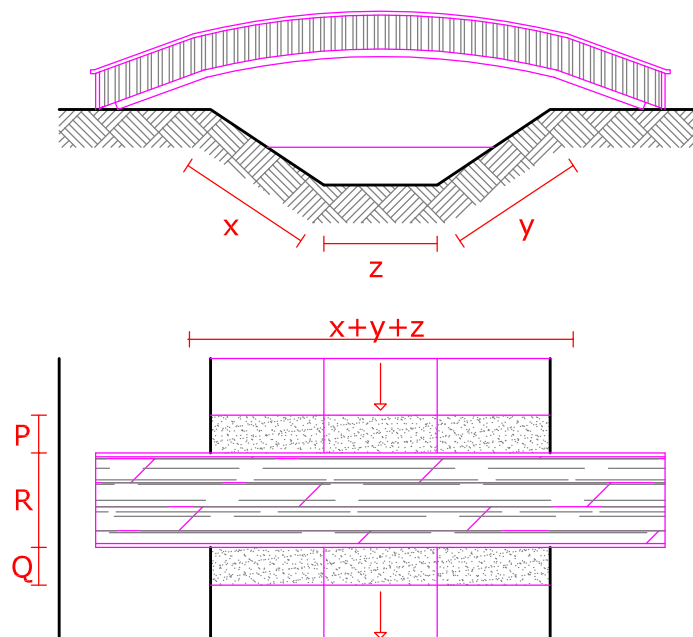
B2

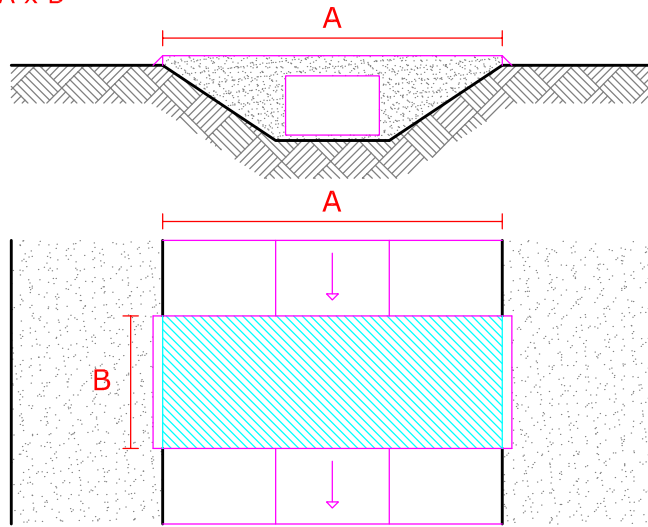
COSTRUZIONE DI PONTE IN ATTRAVERSAMENTO ALLA CANALIZZAZIONE CONSORZIALE

Area soggetta a canone: $(X+Y+Z) * (P+Q+R)$

dove $(X+Y+Z)$ = sviluppo della sezione del canale

$(P+Q+R)$ = ampiezza del ponte e del lastronato a monte ed a valle dell'attraversamento



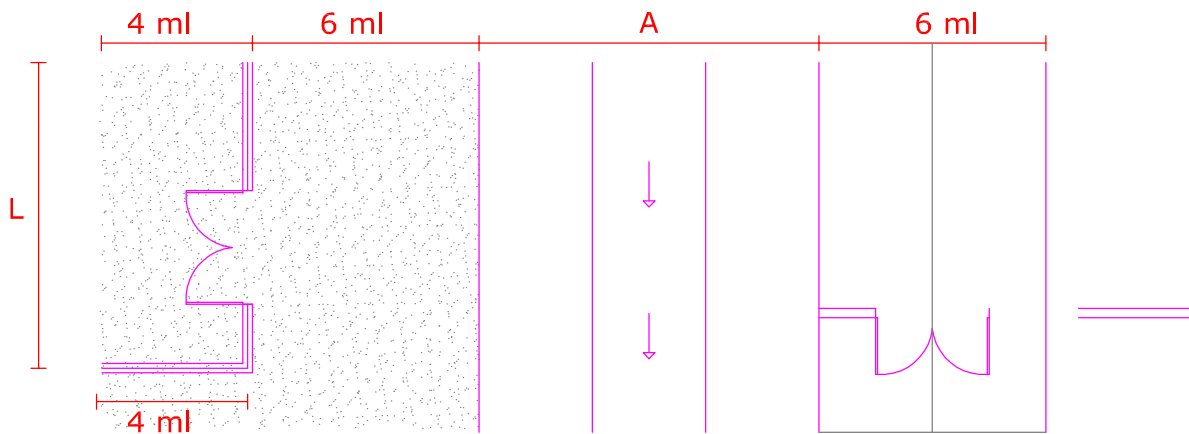
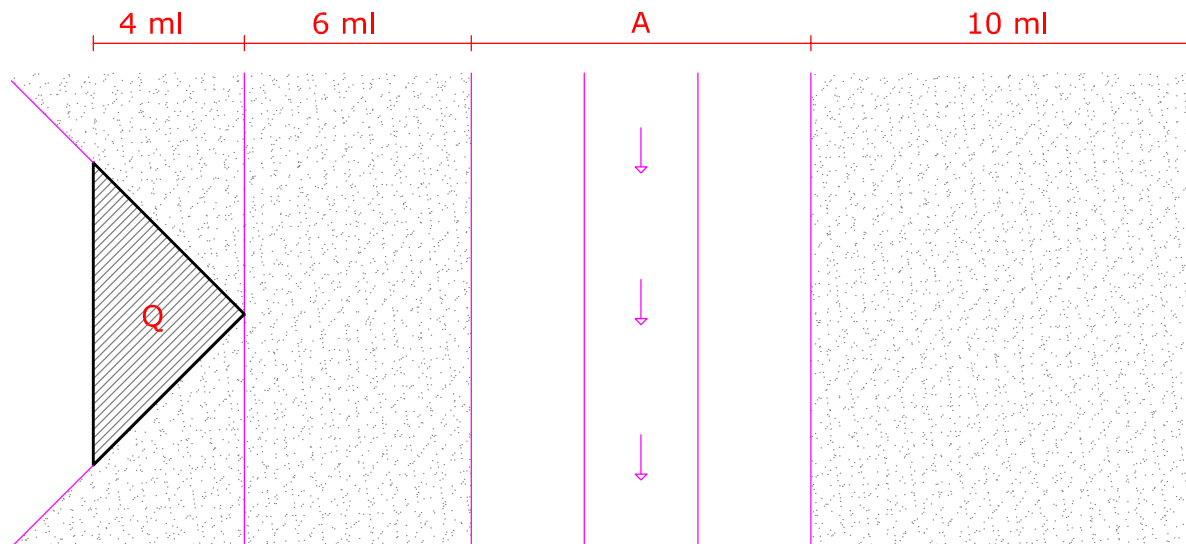
CArea soggetta a canone: $A \times B$ COPERTURA DI TRATTI DI CANALIZZAZIONE
CONSORZIALE**N- Q**

SONO CONSENTITI cancelli e recinzioni apposte alla distanza di ml 6,00 dal ciglio di sponda del canale o dal piede esterno dell'argine;

E' VIETATA l'apposizione di cancelli e recinzioni apposti trasversalmente all'argine ad una distanza minore di ml 6,00 dal ciglio di sponda o dal piede esterno dell'argine a campagna;

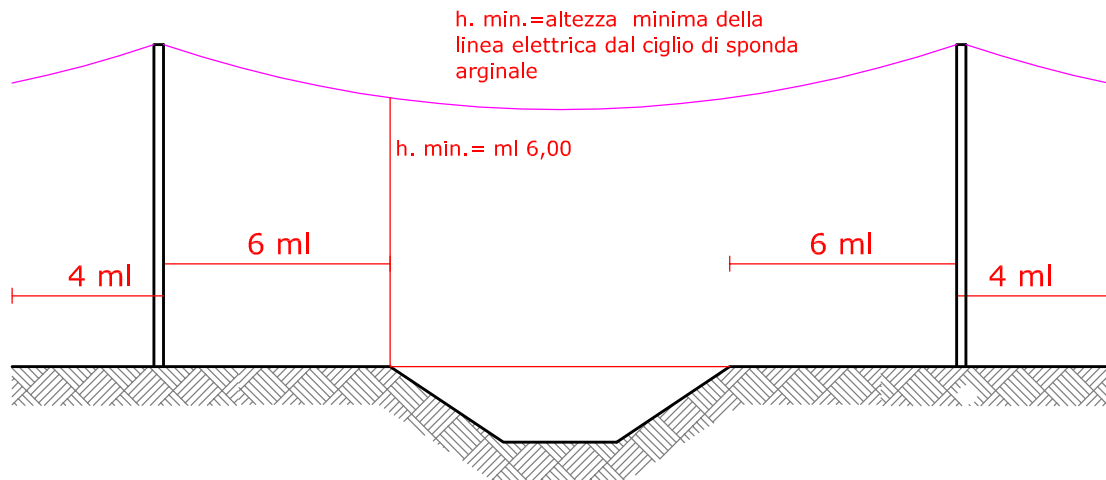
APPOSIZIONE DI RECINZIONE E CANCELLI IN
AREA DI PERTINENZA CONSORZIALE

Lunghezza recinzione soggetta a canone: $L + 4\text{ml}$ (oppure lunghezza effettiva della recinzione perpendicolare al canale ricadente nella fascia di rispetto)

**O**Superficie soggetta ad onere di concessione = Q COSTRUZIONE E/O MANTENIMENTO DI
FABBRICATO IN AREA DI PERTINENZA
CONSORZIALE

D1, D2, D3, D4, F (per il codice F ci si riferisce alle linee aeree)

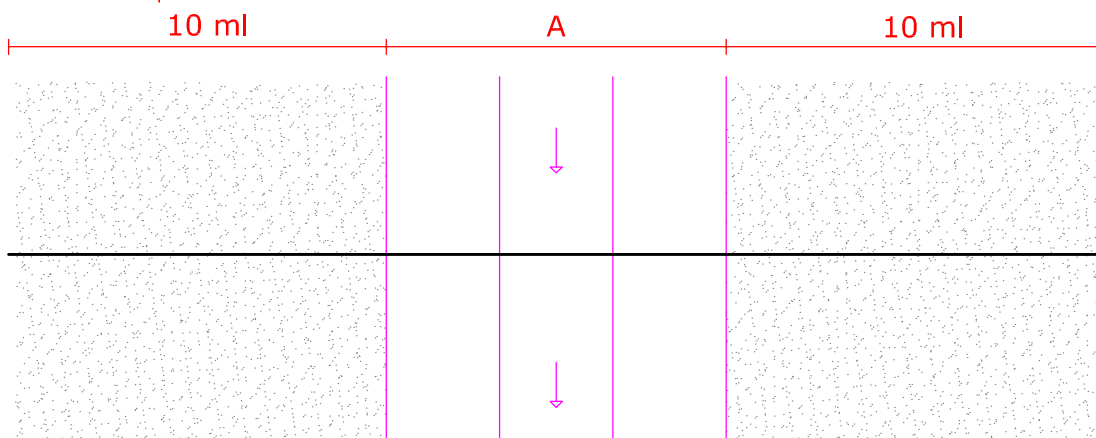
ATTRAVERSAMENTI ELETTRICI O TELEFONICI DELLA CANALIZZAZIONE CONSORZIALE CON LINEE AEREE



linee che intersecano il canale perpendicolarmente al senso di scorrimento

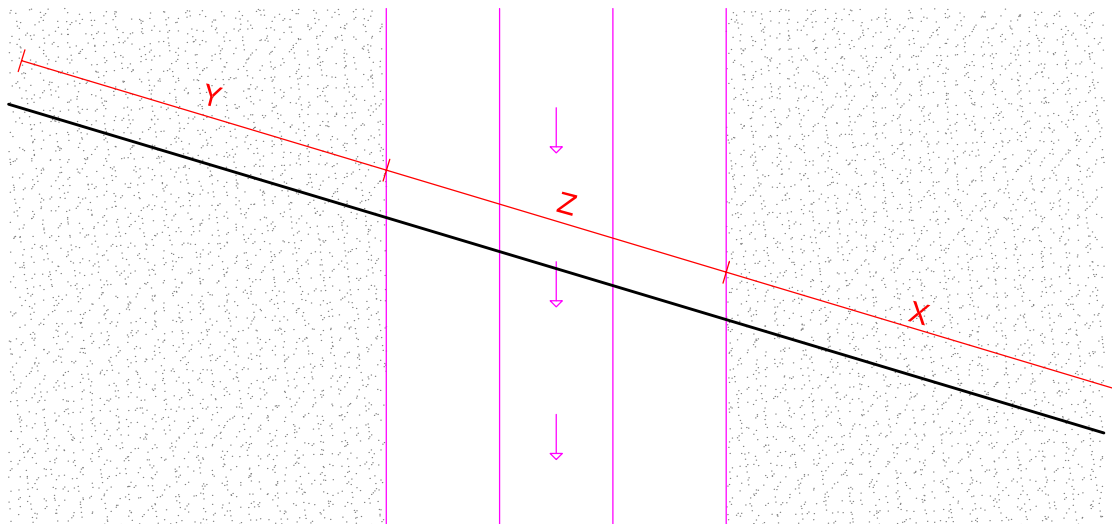
Lunghezza delle linee soggetta a canone: $10ml^* + A + 10ml^*$

* i 10ml sono da considerarsi a meno che la linea non si interrompa all'interno di detta fascia, in tal caso sarà da considerarsi la lunghezza effettiva del tratto di linea ricadente nella fascia di rispetto



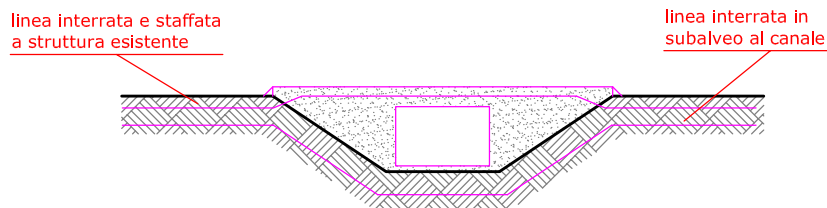
linee che non intersecano il canale perpendicolarmente al senso di scorrimento

Lunghezza delle linee soggetta a canone: $Y + Z + X$



D5, D6, D7, D8, E, F (per il codice F si fa riferimento alle linee interrato e staffate), **G1, G2, G3, G4**

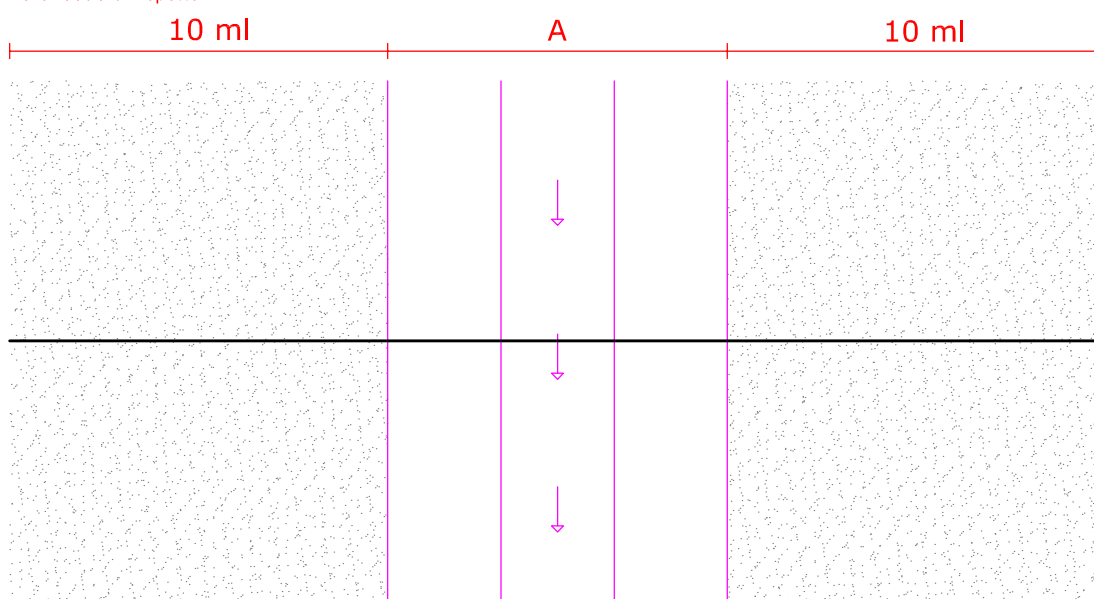
ATTRAVERSAMENTI ELETTRICI O TELEFONICI, ACQUEDOTTO, GASDOTTO, STAFFATI ALLE STRUTTURE ESISTENTI E/O INTERRATI



linee che intersecano il canale perpendicolarmente al senso di scorrimento

Lunghezza delle linee soggetta a canone: $10ml^* + A + 10ml^*$

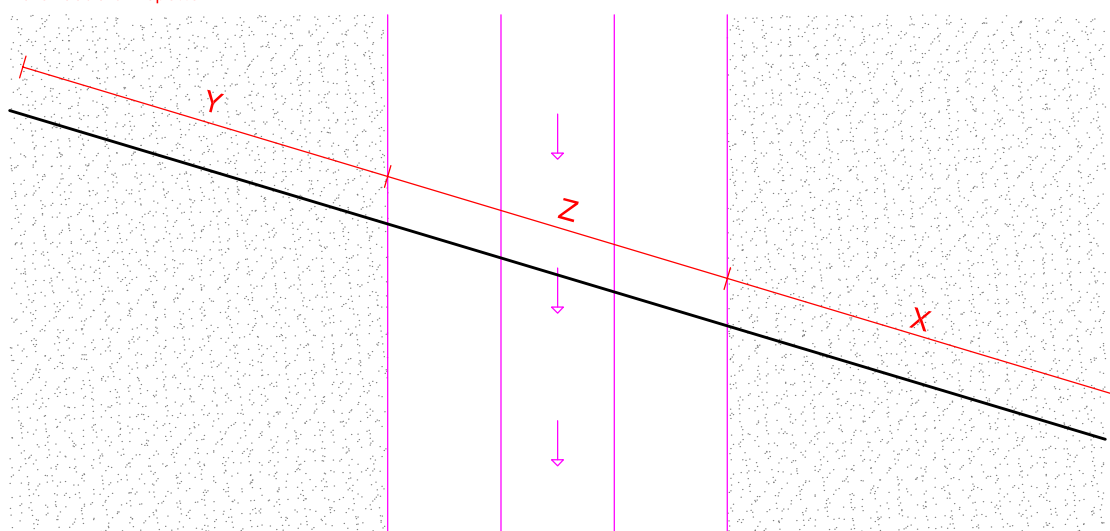
* i 10ml sono da considerarsi a meno che la linea non si interrompa all'interno di detta fascia, in tal caso sarà da considerarsi la lunghezza effettiva del tratto di linea ricadente nella fascia di rispetto



linee che non intersecano il canale perpendicolarmente al senso di scorrimento

Lunghezza delle linee soggetta a canone: $X + Y + Z$

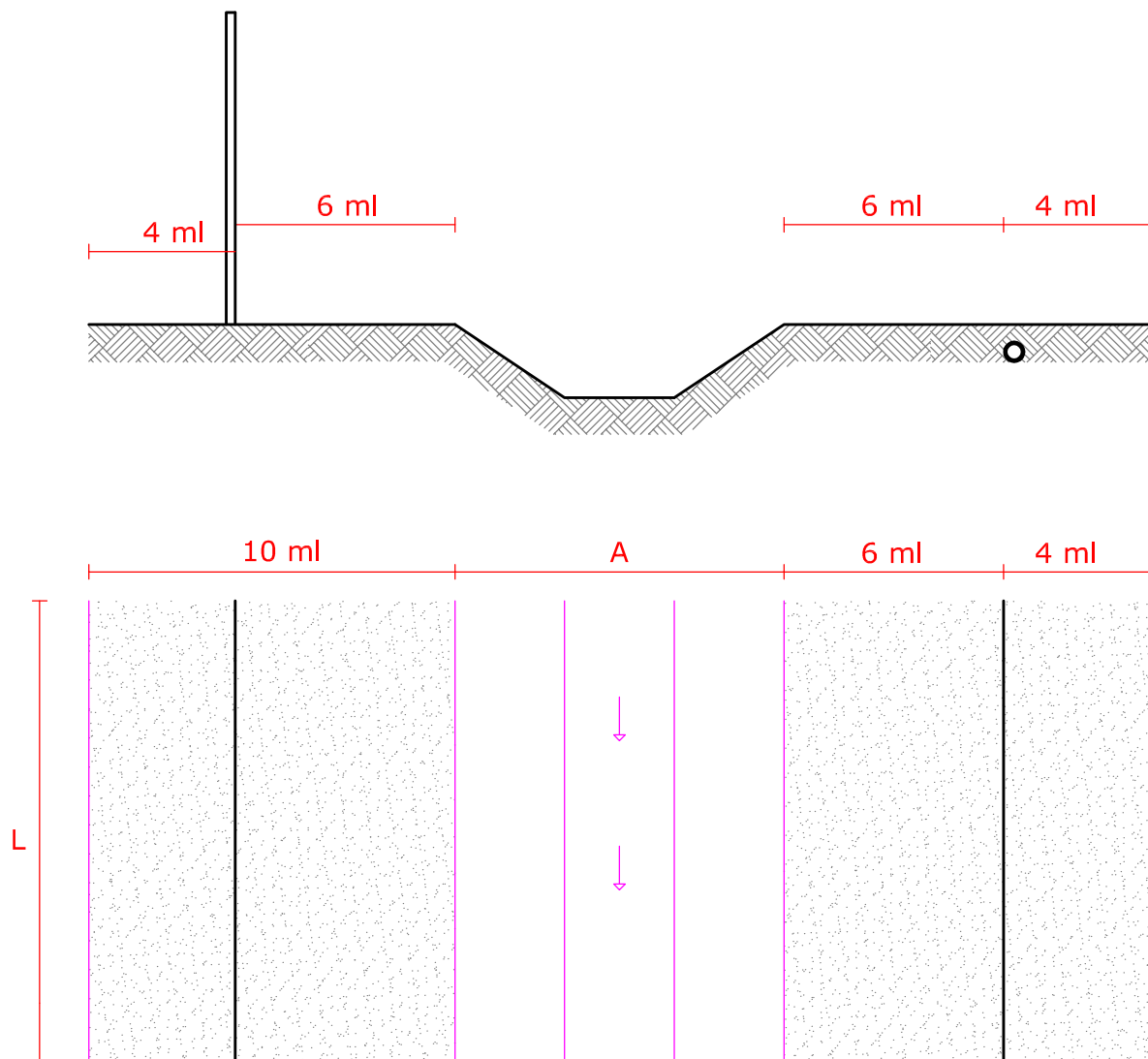
* i 10ml sono da considerarsi a meno che la linea non si interrompa all'interno di detta fascia, in tal caso sarà da considerarsi la lunghezza effettiva del tratto di linea ricadente nella fascia di rispetto



**H1, H2, H3, H4, H5, H6, H7, H8,
I, L, M1, M2, M3, M4, M5, M6,
M7, M8**

PARALLELISMI ALLA CANALIZZAZIONE CONSORZIALE
CON LINEE AEREE ED INTERRATE ELETTRICHE,
TELEFONICHE, OLEODOTTO O GASDOTTO, ACQUA
POTABILE, FOGNATURE

Lunghezza delle linee soggetta a canone: L (tutta l'estensione della linea
ricadente all'interno dei 10ml di area di rispetto consorziale)



T**FIANCHEGGIAMENTO CANALE CON ARGINELLI DI CONTENIMENTO PER COSTRUZIONE LAGHETTO DESTINATO AD ALLEVAMENTO ITTICO O AD USO VENATORIO**

Lunghezza degli arginelli di contenimento soggetta a canone = L
Paralleli al canale di bonifica e posti ad una distanza minima di ml 6,00 dal ciglio di sponda arginale

